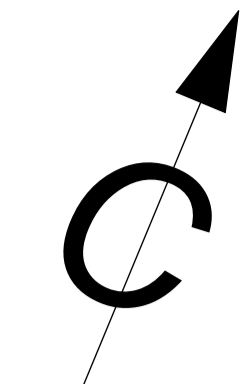
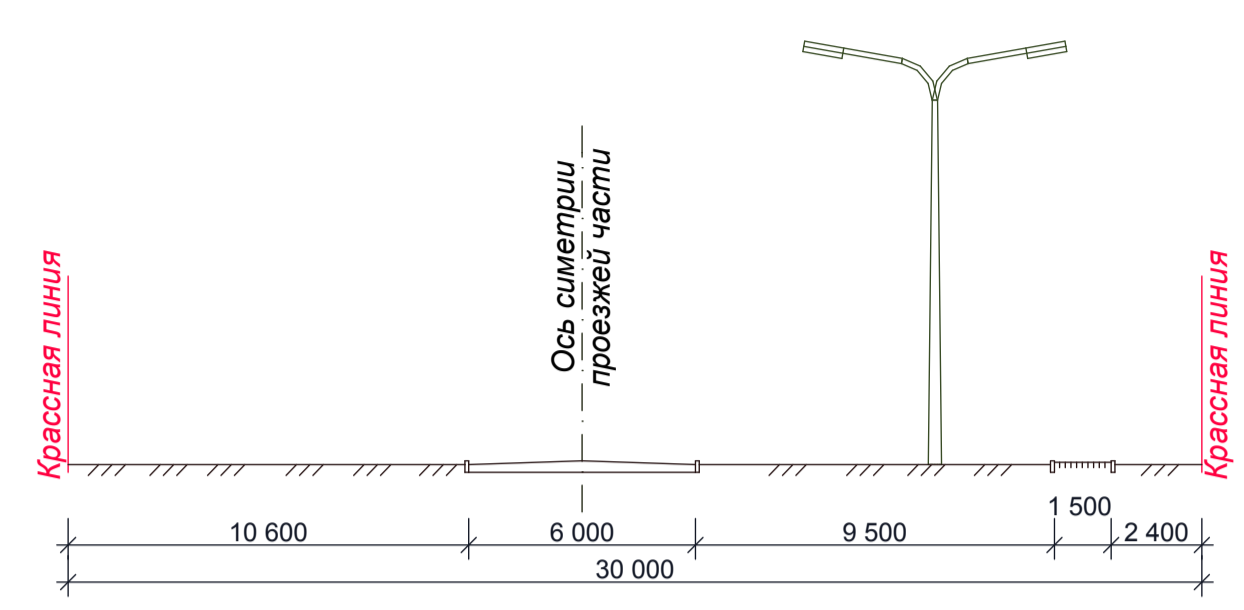


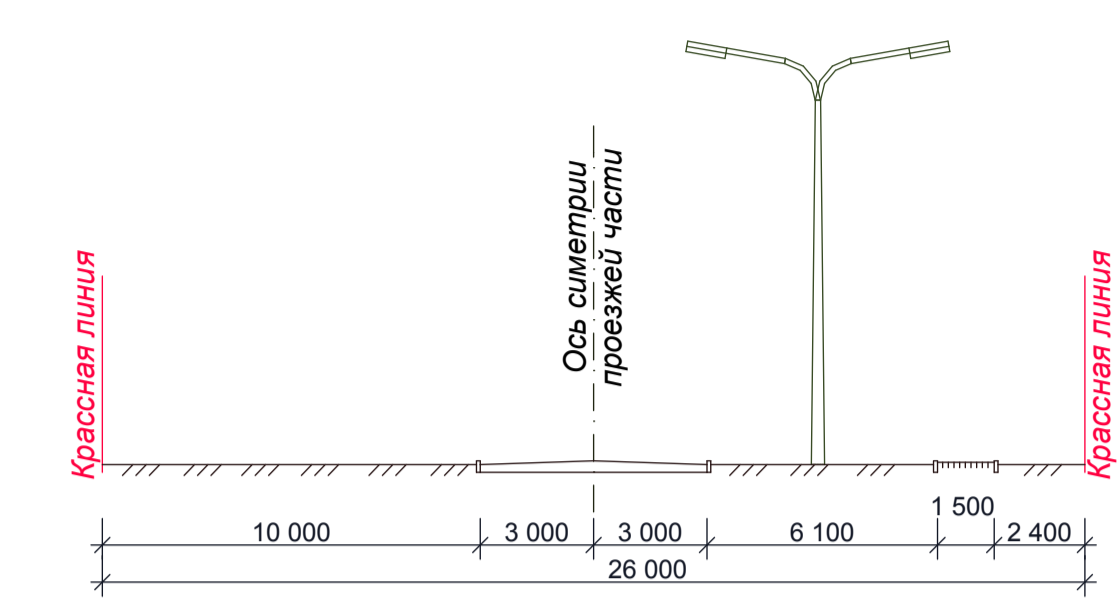
# Схема организации транспорта и пешеходов М 1:2000



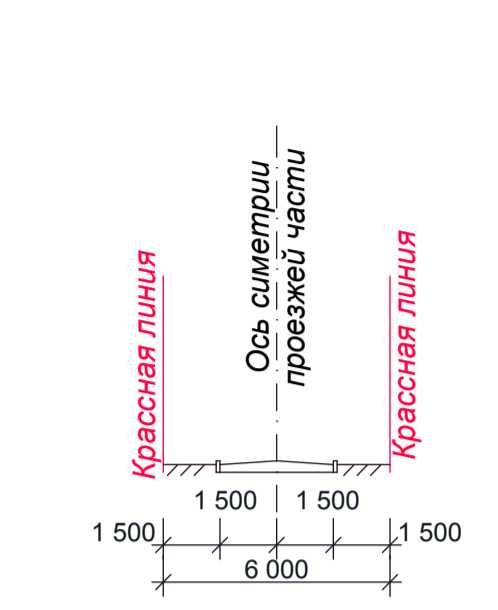
Сечение 3-3  
Проектируемый типовой поперечный профиль  
улицы местного значения М 1:200



Сечение 1-1  
Проектируемый типовой поперечный профиль  
улицы местного значения М 1:200



Сечение 2-2  
Проектируемый типовой поперечный профиль  
внутриквартального проезда М 1:200



- Условные обозначения**
- Жилая застройка
  - Территория культурно - бытового обслуживания и общественной застройки
  - Лесополоса
  - Магистраль регулируемого движения
  - Дорога местного значения
  - Индивидуальные жилые дома
  - Здания административно - общественного назначения
  - ул. Тенистая
  - Красная линия
  - А
  - Направление движение автомобилей
  - Пешеходные тротуары и пути движения пешеходов
  - Автобусная остановка
  - Движение общественного транспорта
  - П
  - Парковка автомобилей
  - Санитарно - защитная зона

**Экспликация зданий и сооружений**

- 2 Детский сад на 110 мест
- 4 Частный магазин на 100 м2 торговой площади с жилым домом
- 8 Административное здание
- 9 Пожарное депо на 2 автомобиля
- 13 Водозабор

					15 - 09 - ПП
Проект планировки территории посёлка Лесной в г. Барнауле Алтайского края					
ИЗМ.	КОП.	ЛИСТ	№ ДОК.	ПОДПИСЬ	ДАТА
ГАП	Выполнил	Бородин	01.10		
Норм. контр.	Федорова	01.10			
Схема организации транспорта и пешеходов М 1:2000					Страницы П 4
ООО "БарниГрупп" г. Барнаул					Листов

С.С. ГАССОВИЧ  
 Барнаул, 2015  
 Листов 4