







Условные обозначения:

-  Красные линии существующие
-  Красные линии проектируемые
-  Красные линии подлежащие отмене
-  Граница кадастрового квартала
-  Кадастровые участки
-  Граница зоны санитарной охраны/охранной зоны инженерных сетей

А-08150-2016-III




Проект планировки части территории в границах кадастровых кварталов 22:61:020501, 22:61:021017, 22:61:021020, 22:61:021028, 22:61:021022, 22:61:021018, 22:61:021101 и проект межевания территории по адресу: улица Ковыльная, 4 в селе Власиха города Барнаула

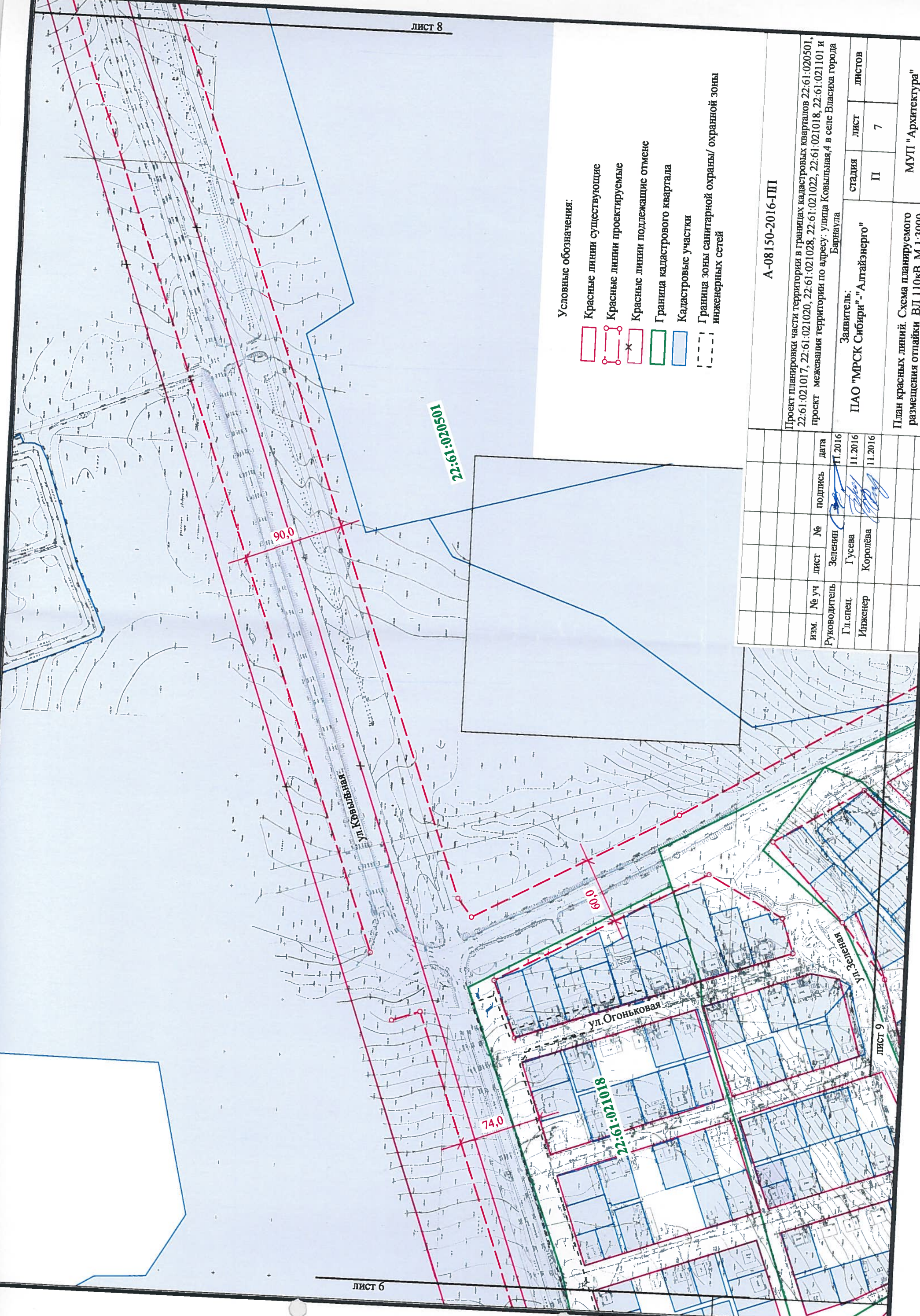
Заявитель: ПАО "МРСК Сибири" - "Алтайэнерго"

Стадия	лист	листов
II	7	

План красных линий. Схема планируемого размещения отпайки ВЛ 110кВ. М 1:3000

МУП "Архитектура" г. Барнаул

Изм.	№ уч	лист	№	подпись	дата
	Руководитель	Зеленин			11.2016
	Гл. спец.	Гусева			11.2016
	Инженер	Королева			11.2016



22:61:02050101

22:61:021018