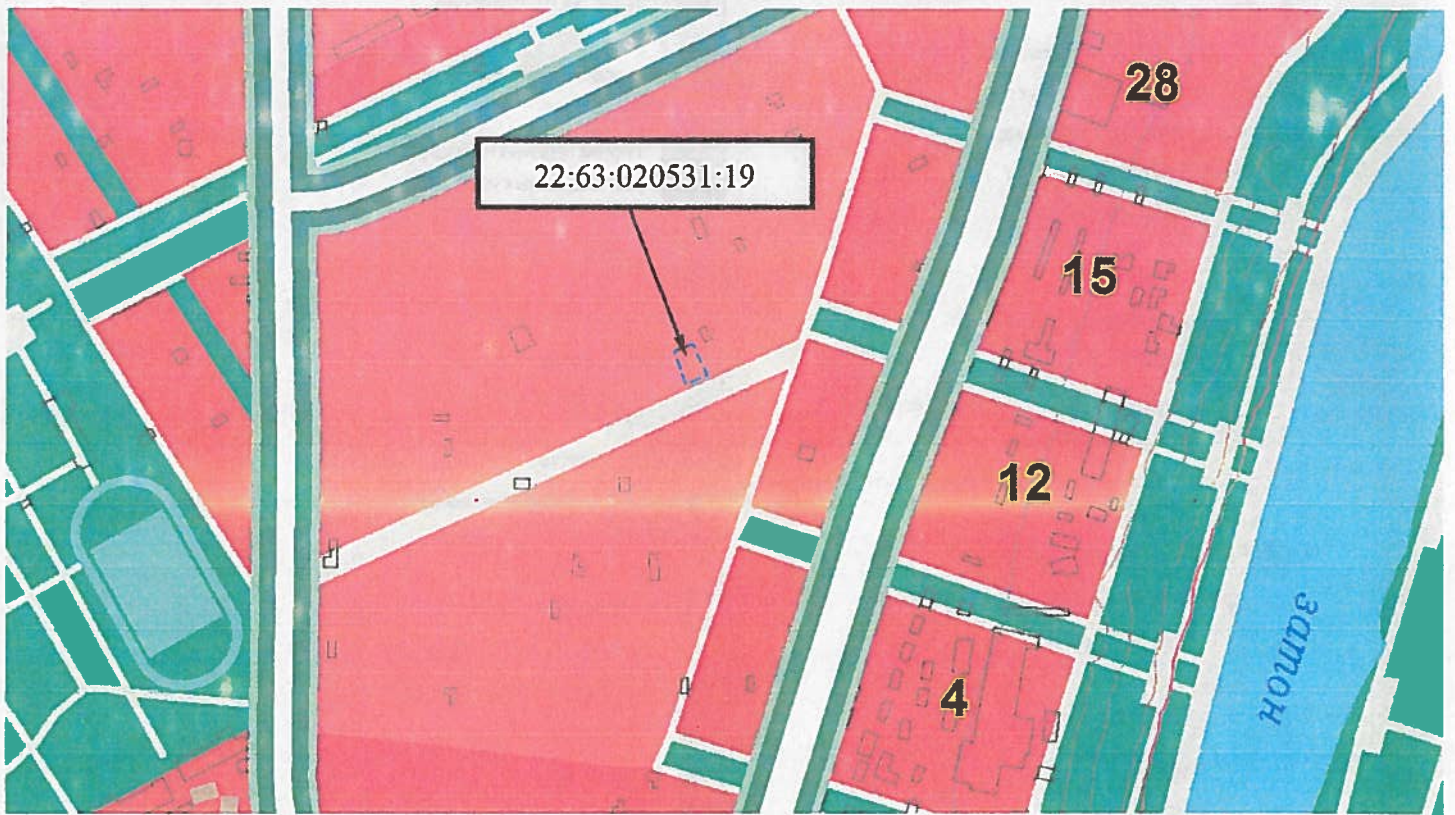


**ФРАГМЕНТ ГЕНЕРАЛЬНОГО ПЛАНА**

**ГОРОДСКОГО ОКРУГА – ГОРОДА БАРНАУЛА АЛТАЙСКОГО КРАЯ**

**ПРЕДЛОЖЕНИЯ ПО ТЕРРИТОРИАЛЬНОМУ ПЛАНИРОВАНИЮ. ОСНОВНОЙ ЧЕРТЁЖ**

(генеральный план утвержден решением Барнаульской городской Думы от 26.02.2010 №245 в редакции от 28.02.2011 №450)












Условные обозначения для карты на обороте страницы.



# У С Л О В Н Ы Е   О Б О З Н А Ч Е Н И Я









## Т Е Р Р И Т О Р И А Л Ь Н Ы Е   З О Н Ы

### Г Р А Н И Ц Ы




	ГОРОДСКОГО ОКРУГА
	ГОРОДА
	ПРЕДЛАГАЕМАЯ ГОРОДСКАЯ ЧЕРТА
	ПОСЕЛКОВ
	ПОСЕЛКОВ (ПРЕДЛАГАЕМЫЕ)
	САНИТАРНО-ЗАЩИТНЫХ ЗОН
	ЗОН ВОЗДУШНОГО ПОДХОДА
	ШУМОЗАЩИТНЫХ ЗОН
	ВОДООХРАННЫХ ЗОН

### Ж И Л Ь Е



ПЕРСПЕКТИВА   С У Щ.

		МНОГОЭТАЖНАЯ ЗАСТРОЙКА
		МАЛОЭТАЖНАЯ ЗАСТРОЙКА
		ИНДИВИДУАЛЬНАЯ ЗАСТРОЙКА С УЧАСТКАМИ
<b>ОБЩЕСТВЕННО ДЕЛОВЫЕ ЗОНЫ</b>		
		ПРЕИМУЩЕСТВЕННО ОБЩЕСТВЕННОЙ ЗАСТРОЙКИ







### П Р О И З В О Д С Т В Е Н Н Ы Е

	ПРОМЫШЛЕННЫХ ПРЕДПРИЯТИЙ
	КОММУНАЛЬНО-СКЛАДСКИХ ОРГАНИЗАЦИЙ
	ТЕПЛИЧНЫХ ХОЗЯЙСТВ











### Т Р А Н С П О Р Т А

	ЖЕЛЕЗНОДОРОЖНОГО
	ВОДНОГО
	ВОЗДУШНОГО
	МАГИСТРАЛЬНЫХ ДОРОГ
	МОСТЫ, ПУТЕПРОВОДЫ
	ЖЕЛЕЗНОДОРОЖНЫЙ ВОКЗАЛ
	АЭРОВОКЗАЛ
	АВТОБУСНЫЙ ВОКЗАЛ
	РЕЧНОЙ ВОКЗАЛ


### С Е Л Ъ С К О Х О З Я Й С Т В Е Н Н О Г О   И С П О Л Ъ З О В А Н И Я

	КОЛЛЕКТИВНЫХ САДОВОДСТВ
	СЕЛЬСКОХОЗЯЙСТВЕННЫХ УГОДИЙ
	ЛУГОВ
	ФРУКТОВЫХ САДОВ
	СЕЛЬСКОХОЗЯЙСТВЕННЫХ ПРЕДПРИЯТИЙ
	ЛИЧНЫХ ПОДСОБНЫХ ХОЗЯЙСТВ














### П Р И Р О Д Н О - Р Е К Р Е А Ц И О Н Н О Г О   Н А З Н А Ч Е Н И Я

		ЗЕЛЕНых НАСАЖДЕНИЙ ОБЩЕГО ПОЛЬЗОВАНИЯ
		ЛЕСОПАРКОВ
		ЛУГОПАРКОВ, ГИДРОПАРКОВ
		ЗАЩИТНОГО ОЗЕЛЕНЕНИЯ
		ЛЕСОВ
		ЛЕСОВ - ЛЕНТОЧНЫХ ВОРОВ
		ПЛЯЖЕЙ
		ПРОЧИХ ЗЕЛЕНых НАСАЖДЕНИЙ
		РЕКРЕАЦИОННЫХ УЧРЕЖДЕНИЙ

### С П Е Ц И А Л Ь Н О Г О   Н А З Н А Ч Е Н И Я

	КЛАДБИЩ
	РЕЖИМНЫХ ТЕРРИТОРИЙ
	ПИТОМНИКОВ
	РЕКУЛЬТИВИРУЕМЫЕ ТЕРРИТОРИИ
	ПОЛИГОН ТВО

### О Б Ъ Е К Т Ы   И Н Ж Е Н Е Р Н О Й   И Н Ф Р А С Т Р У К Т У Р Ы

	ТЭЦ
	ВЛ
	ГАЗОПРОВОД
	ОЧИСТНЫЕ СООРУЖЕНИЯ КАНАЛИЗАЦИИ
	ОЧИСТНЫЕ СООРУЖЕНИЯ ВОДОПРОВОДА
	ГТУ ТЭЦ
	КОТЕЛЬНЫЕ
	ГРС
	ПОДСТАНЦИИ
	МУСОРО-ПЕРЕРАБАТЫВАЮЩИЙ ЗАВОД (МПЗ)
	ПРИЕМНО-СОРТИРОВОЧНЫЙ КОМПЛЕКС
	НОМЕРА ПРОМЫШЛЕННЫХ И КОММУНАЛЬНО-СКЛАДСКИХ ПРЕДПРИЯТИЙ
	НОМЕРА ОСНОВНЫХ ОБЩЕСТВЕННЫХ ЗДАНИЙ ПО ЭКСПЛИКАЦИИ