





















Условные обозначения:

-  - граница земельных участков, для ведения личного подсобного хозяйства, имеющих сведения в ГКН
-  - полоса отвода под строительство водопровода
-  - ось проектируемого водопровода
-  - граница прибрежной защитной полосы
-  - граница водоохранной зоны
-  - граница зоны затопления паводком
-  - красные линии
-  - охранный зона ВЛ 35 кВ, имеющая сведения в ГКН
-  - объекты берегоукрепления, имеющие сведения в ГКН
-  - граница земельного участка, для размещения воздушных линий электропередачи, имеющая сведения в ГКН
-  - территориальная зона для эксплуатации газопровода высокого давления до ГПП в п. Борзовая Занка, имеющая сведения в ГКН
-  - контур земельного участка, для размещения коммуникации, имеющий сведения в ГКН
-  - контур земельного участка, для размещения иных видов использования, характерных для населенных пунктов (объекты инженерной инфраструктуры), имеющих сведения в ГКН
-  - контур земельного участка, для размещения линии электропередачи, линии связи (в том числе линейно-кабельные сооружения), трубопроводы и другие подобные сооружения, имеющие сведения в ГКН
-  - контур земельного участка, для размещения иных видов использования, характерных для населенных пунктов; коммунальной инфраструктуры, имеющие сведения в ГКН
-  - охранный зона "Линия кабельная ПС Ротор Борзовая Занка", имеющая сведения в ГКН
-  - земельные участки (территории) общего пользования; транспорт, имеющие сведения в ГКН
-  - охранный зона кабельной линии ТП 598 деп. кв. 1073, имеющая сведения в ГКН
-  - кадастровый номер земельного участка
-  - характеристическая точка границы полосы отвода, и ее номер

						17025-1		
						Строительство водопроводной сети от улицы Рязанской по улице Сиверской, улице Степачиков, улице Волчанской в поселке Борзовая Занка Города Барнаул		
№	Кол. экз.	Лист	№ экз.	Дал.	Дата	Одобрен план		
ГПП	Фонды	Лист	№ экз.	Дал.	Дата			
Исполнитель	Аннотация					И 1:1000		
						340 П44 "Алтайводпроект"		