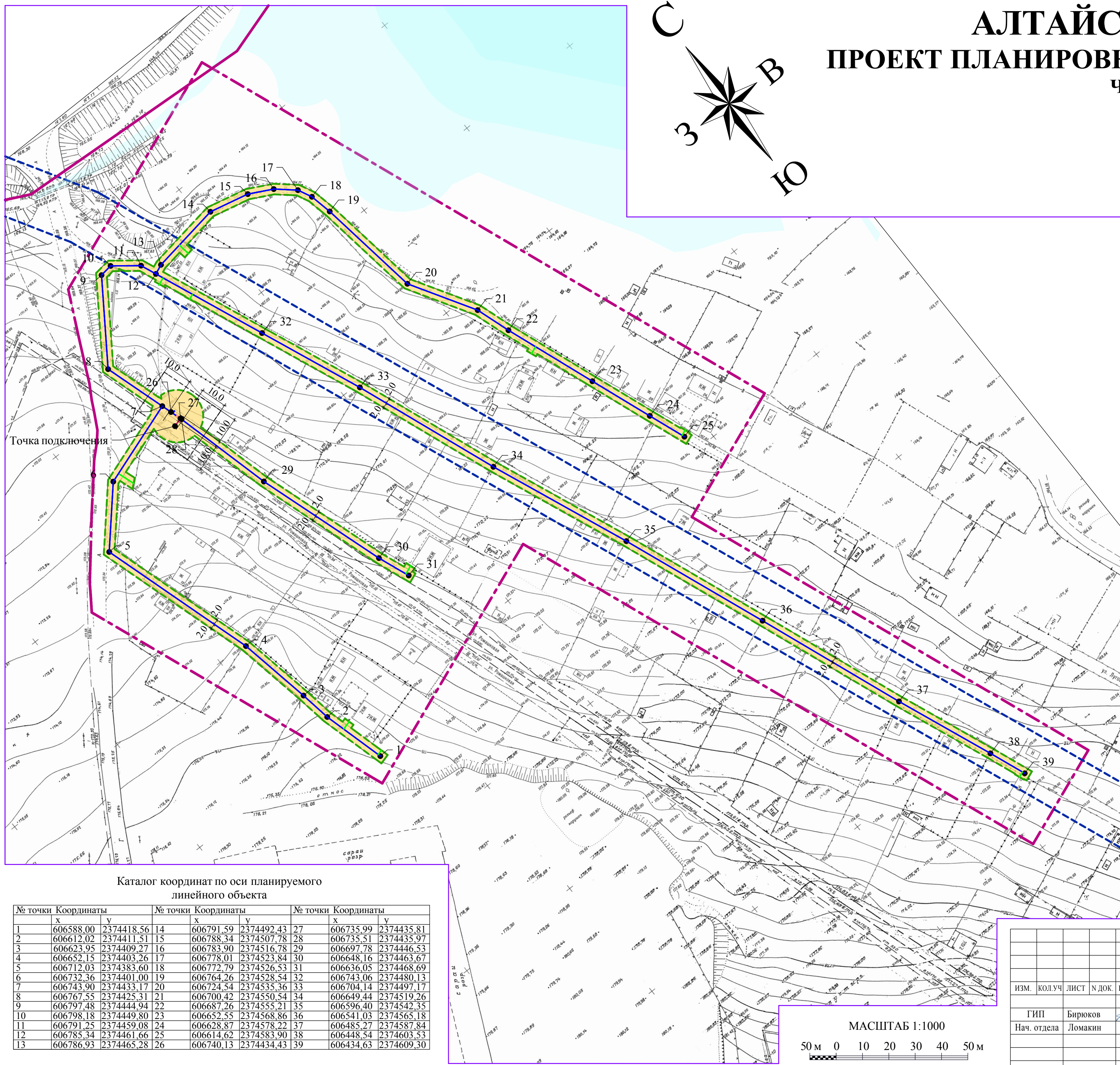




АЛТАЙСКИЙ КРАЙ БАРНАУЛ

ПРОЕКТ ПЛАНИРОВКИ ЛИНЕЙНОГО ОБЪЕКТА

ЧЕРТЕЖ ПЛАНИРОВКИ ТЕРРИТОРИИ



Условные обозначения

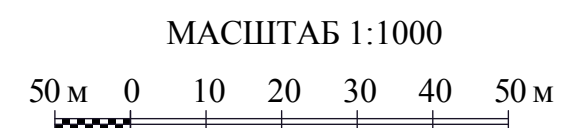
- - - Граница подготовки документации по планировке территории
- Красная линия
- Проектируемый газопровод высокого давления, II категории ($P_y = 0,6\text{ МПа}$)
- Проектируемый газопровод среднего давления III категории ($P_y = 0,1\text{ МПа}$)
- Проектируемый отвод газопровода
-  Газорегуляторный пункт шкафного типа (ГРПШ) в ограждении
- Границы образуемых земельных участков на кадастровом плане территории для планируемого размещения линейного объекта "Газоснабжение жилых домов садоводческого товарищества "Озерное" г. Барнаула Алтайского края"
- Граница зоны с особыми условиями использования территории (охранная зона проектируемого газопровода, см. прим.)
- Охранная зона ЛЭП
- n1 Номер характерной точки по оси планируемого линейного объекта

Примечание:

Охранная зона газопровода совпадает с границами образуемыми земельными участками на кадастровом плане территории для планируемого размещения линейного объекта, за исключением участка ГРПШ, охранная зона которого указана отдельно.

Каталог координат по оси планируемого линейного объекта

№ точки		Координаты		№ точки		Координаты		№ точки		Координаты	
	x	y		x	y		x	y		x	y
1	606588.00	2374418.56	14	606791.59	2374492.43	27	606735.99	2374435.81			
2	606612.02	2374411.51	15	606788.34	2374507.78	28	606735.51	2374435.97			
3	606623.95	2374409.27	16	606783.90	2374516.78	29	606697.78	2374446.53			
4	606652.15	2374403.26	17	606778.01	2374523.84	30	606648.16	2374463.67			
5	606712.03	2374383.60	18	606772.79	2374526.53	31	606636.05	2374468.69			
6	606732.36	2374401.00	19	606764.26	2374528.54	32	606743.06	2374480.13			
7	606743.90	2374433.17	20	606724.54	2374535.36	33	606704.14	2374497.17			
8	606767.55	2374425.31	21	606700.42	2374550.54	34	606649.44	2374519.26			
9	606797.48	2374444.94	22	606687.26	2374555.21	35	606596.40	2374542.35			
10	606798.18	2374449.80	23	606652.55	2374568.86	36	606541.03	2374565.18			
11	606791.25	2374459.08	24	606628.87	2374578.22	37	606485.27	2374587.84			
12	606785.34	2374461.66	25	606614.62	2374583.90	38	606448.54	2374603.53			
13	606786.93	2374465.28	26	606740.13	2374434.43	39	606434.63	2374609.30			



ОГ-07.2016-ПП				
Проект планировки и межевания территории линейного объекта "Газоснабжение жилых домов садоводческого товарищества "Озерное" г. Барнаула Алтайского края"				
ИЗМ.	КОЛУЧ	ЛИСТ	Н ДОК.	ПОДПИСЬ
ГИП		Бирюков		
Нач. отдела		Ломакин		
Проект планировки (основная часть)				СТАДИЯ
Чертеж планировки территории М 1:1000				ЛИСТ
ООО "Геостройизыскания" г. Барнаул				ЛИСТОВ