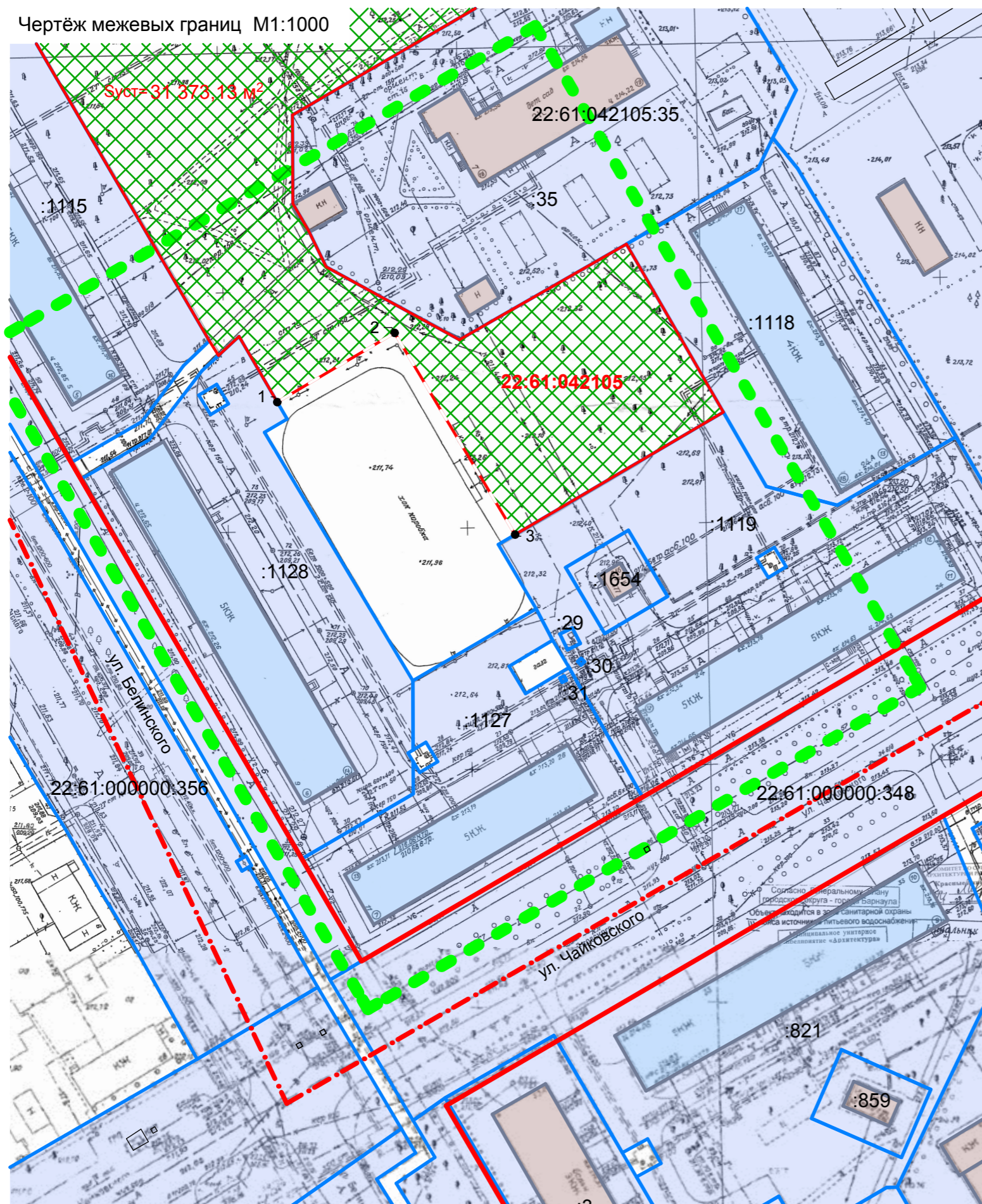


Общие данные

Чертеж межевых границ М1:1000



1. Проект межевания застроенной территории в границах кадастровых кварталов 22:61:042103, 22:61:042105, 22:61:042106, 22:61:042109, ограниченных просп. Дзержинского, ул. Герцена, ул. Мусоргского и ул. Беллинского в г.Барнауле (рабочий поселок Южный) (внесение изменений) выполнен по обращению МБУ дополнительного образования "ДЮСШ - хоккей" имени Алексея Черепанова, в соответствии с Постановлением администрации г. Барнаула от 14.08.2017 №1676, Градостроительным и Земельным кодексами Российской Федерации, Правилами землепользования и застройки городского округа - города Барнаула Алтайского края.

Изменения в проекте межевания касаются изменяемого земельного участка территории общего пользования, иные показатели проекта межевания остаются без изменений.








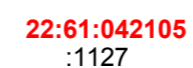

2. Исходными данными для разработки настоящего проекта послужили следующие материалы:

- проект межевания застроенной территории в границах кадастровых кварталов 22:61:042103, 22:61:042105, 22:61:042106, 22:61:042109, ограниченных просп. Дзержинского, ул. Герцена, ул. Мусоргского и ул. Беллинского в г.Барнауле (рабочий поселок Южный), утвержденный постановлением администрации г. Барнаула от 08.02.2012 №461;
- топооснова М 1:500, предоставленная заказчиком и выполненная МУП "Землеустройство и геодезия" г. Барнаула в октябре 2017 г.;
- сведения филиала ФГБУ "ФКП Росреестра" по Алтайскому краю актуальные на ноябрь 2017 года;
- сведения, предоставленные комитетом по строительству, архитектуре и развитию города — администрации г. Барнаула, актуальные на октябрь 2017 года.

3. Цель разработки проекта:


- изменение красных линий внутриквартальной территории общего пользования для застроенных территорий, расположенной в границах территории, применительно к которой не предусматривается осуществление деятельности по комплексному и устойчивому развитию территории, изменение влечет за собой изменение границ территории общего пользования.

Условные обозначения:

-  Границы образуемых земельных участков
-  Границы существующих земельных участков
-  Границы территории общего пользования
-  Граница территории разработки проекта межевания
-  Существующие красные линии
-  Измененные красные линии
-  Граница кадастрового квартала
-  22:61:042105 :1127 Номер кадастрового квартала/ земельного участка
-  1 Характерная точка красных линий

Каталог координат проектных точек красных линий

№ точки	Координаты	
	x	y
1	590676,968	2381447,304
2	590691,432	2381471,825
3	590649,297	2381497,006

						МК-1/11-22:61:042103-ПМИ 11.2017		
						Проект межевания застроенной территории в границах кадастровых кварталов 22:61:042103, 22:61:042105, 22:61:042106, 22:61:042109, ограниченных просп. Дзержинского, ул. Герцена, ул. Мусоргского и ул. Беллинского в г. Барнауле (рабочий поселок Южный) (внесение изменений)		
ИЗМ.	КОЛ.УЧ	ЛИСТ	№ ДОК.	ПОДПИСЬ	ДАТА			
						СТАДИЯ ЛИСТ ЛИСТОВ		
Нач. отдела	Ломакин					Основная часть		
Выполнил	Ломакин					П 2 2		
						Общие данные. Чертеж межевых границ М1:1000 Каталог координат		
						ООО "Альфа-Проект" г. Барнаул		