






Условные обозначения:

-  Границы застроенных земельных участков не изменяемых при межевании
-  Границы застроенных земельных участков уточняемых при межевании
-  Внутриквартальная территория общего пользования
-  Красная линия
-  Граница территории разработки проекта межевания
- Кадастровый номер земельного участка 22:63:030417:58

Каталог координат

№ точки	Координаты	
	X	Y
1	599603,07	2381008,53
2	599597,37	2381051,39
3	599558,82	2381049,53
4	599520,23	2381043,84
5	599525,87	2381002,14
6	599533,55	2380995,98
7	599560,52	2380999,70
8	599560,12	2381002,72
9	599559,11	2381010,14

Расчет нормативной площади земельных участков по ул. Балтийской, 29 и 31.

Настоящим проектом межевания дано предложение по объединению территорий земельных участков по ул. Балтийской, 29 и 31 в городе Барнауле.

Проведение дополнительных расчетов нормативного размера земельного участка не требуется. Проектом установлена площадь земельного участка - 3357,63 м<sup>2</sup>.

Проектом предлагается установить разрешенный вид использования образовываемого участка, в соответствии с п.п. 15, п. 1, ч. 1, ст. 65 Правил землепользования и застройки городского округа - города Барнаула для общественно-жилой территориальной зоны. объекты розничной торговли, отдельно стоящие, в том числе встроенные, пристроенные и встроенно-пристроенные.

МК-1/11-22:63:030417-ПМИ 08.2016			
Проект межевания застроенной территории в границах кадастрового квартала 22:63:030417, ограниченного улицей Шумакова, улицей Балтийской, улицей Лазурной и проездом Северным Власихинским в г. Барнауле (квартал 2002) (внесение изменений)			
ИЗМ.	КОЛУЧ	ЛИСТ	№ ДОК
			ПОДПИСЬ
			ДАТА
Нач. отдела	Ломакин		
Выполнил	Ломакин		
Объединение земельных участков по ул. Балтийской, 29 и 31		СТАДИЯ	ЛИСТ
Чертёж межевых границ М1:1000 Каталог координат		II	2
ООО "Альфа-Проект" г. Барнаул		ЛИСТОВ	3