






№ п/п	Наименование объекта	Кадастровый номер	Этажность	Год постройки	Наименование нормативного документа	Удельный показатель земельной доли	Фактическая площадь земельного участка по материалам инвентаризации, м²	Нормативная площадь земельного участка, м²	Предлагаемая (уточненная) площадь земельного участка, м²
1	ул. Цеховая, 14	22:63:020502:48	2	1934	1957 г. СН 41-58	2,84	1380,44	946,93	1190,0
2	ул. Цеховая, 14а	22:63:020502:49	2	1956	1957 г. СН 41-58	2,84	1352,80	957,05	969,39
3	ул. Цеховая, 28	-----	2	1966	1957 г. СН 41-58	2,84	-----	876,52	732,10
4	ул. Цеховая, 60	-----	3	1959	1957 г. СН 41-58	2,0	-----	1262,55	1755,47
5	ул. Цеховая, 62	-----	4	1962	1957 г. СН 41-58	1,57	-----	1690,40	1641,84
6	ул. Цеховая, 12	22:63:020502:47	3	1934	1957 г. СН 41-58	2,0	3175,97	2734,30	2806,6
7	ул. Хлебозаводская, 12	-----	2	1959	1957 г. СН 41-58	2,84	-----	582,09	586,12
8	ул. Хлебозаводская, 14	-----	2	1959	1957 г. СН 41-58	2,84	-----	418,61	592,61
9	ул. Хлебозаводская, 16	-----	2	1961	1957 г. СН 41-58	2,84	-----	746,79	781,60
10	ул. Хлебозаводская, 18	-----	2	1959	1957 г. СН 41-58	2,84	-----	910,51	1000,24

Линия отступа от красных линий в целях определения места допустимого размещения зданий, строений, сооружений совпадает с красной линией

- | | |
|---|--|
|  | Границы земельных участков не подлежащих межеванию |
|  | Границы застроенных земельных участков требующих уточнения при межевании |
|  | Границы территории индивидуальной жилой застройки |
|  | Предлагаемая красная линия |
|  | Граница территории разработки проекта межевания |
- 22:63:020602:11 Кадастровый номер земельного участка

						МК-1/11-22-63:020601-ПМ
						Проект межевания застроенной территории в границах кадастровых кварталов 22:63:020601, 22:63:020602, ограниченных проспектом Калинин, железнодорожной выемки, проспектом Комсомольский и улицей Цеховая в городе Барнауле (кв. 399,452)
ИЗМ.	КОЛ.УЧ	ЛИСТ	N ДОК.	ПОДПИСЬ	ДАТА	
	ГИП	Тремасов				
Нач. отдела		Ломакин				
Выполнил		Яценко				
						Чертеж межевых границ М1:1000
						Расчетная таблица земельных участков
						ООО "Альфа-Проект" г. Барнаул