







Условные обозначения

-  Объект кап. строительства существующий
-  Граница кадастрового участка
-  Красные линии существующие
-  Красные линии проектируемые
-  Красные линии подлежащие отмене
-  Граница территории проектирования

22:63:030219 Номер кадастрового квартала

А - 07/411 - 2017 ПМ			
Проект межевания части территории в границах кадастрового квартала 22:63:030219 по адресам: уллица Орлиная, 196, 216, 21в, 236, 23в, 256, 276 в городе Барнауле			
Изм.	№ Уч	лист	№
Руководитель	Зеленин		подпись
Гл. спец.	Гусева		дата
			06.2018
заявитель: Ларикова Е.Г.			стадия
План красных линий М 1:1500			лист
			листов
			П
			3
МУП "Архитектура" г. Барнаул			