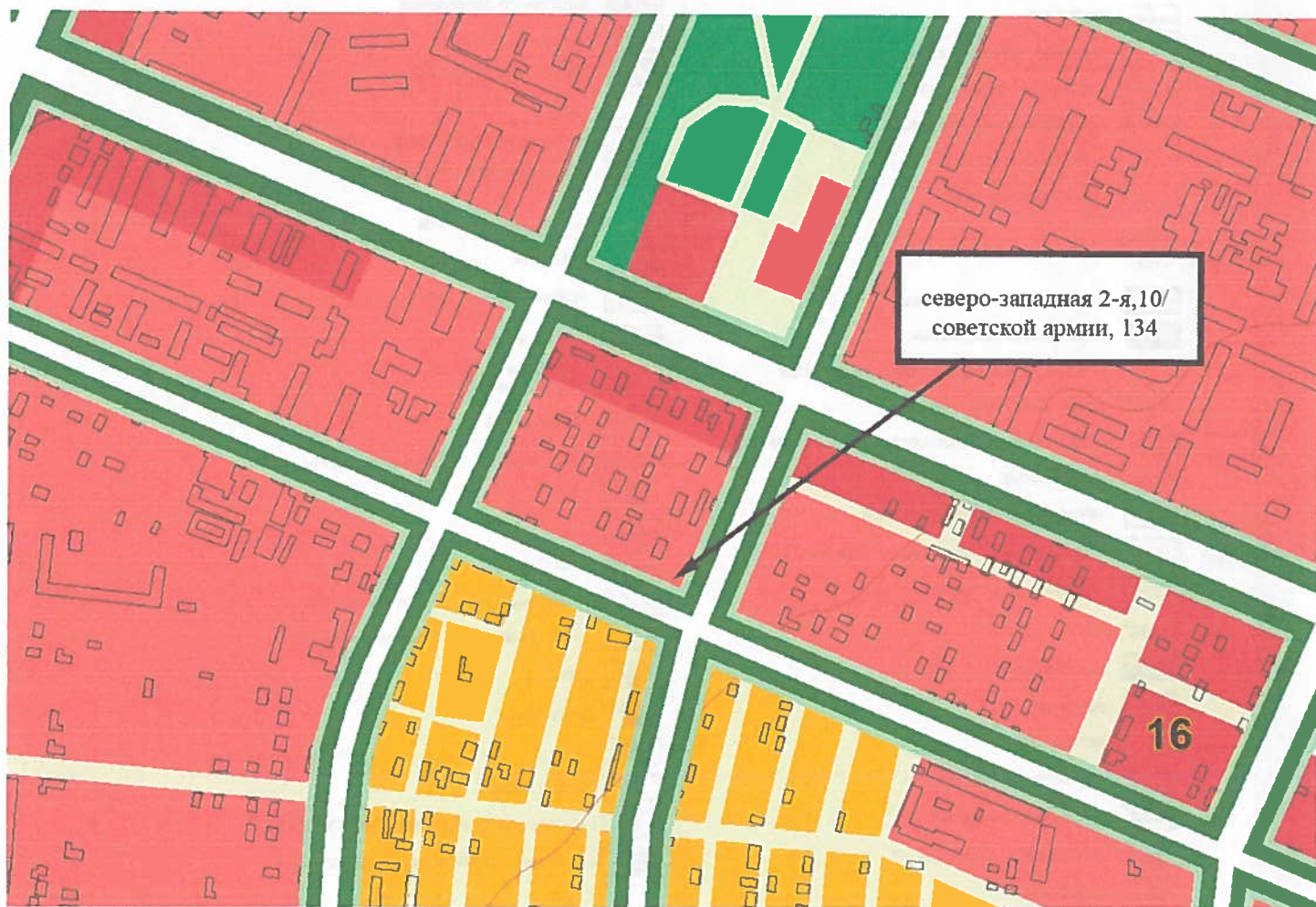


**ФРАГМЕНТ ГЕНЕРАЛЬНОГО ПЛАНА  
ГОРОДСКОГО ОКРУГА – ГОРОДА БАРНАУЛА АЛТАЙСКОГО КРАЯ  
ПРЕДЛОЖЕНИЯ ПО ТЕРРИТОРИАЛЬНОМУ ПЛАНИРОВАНИЮ. ОСНОВНОЙ ЧЕРТЁЖ**  
(генеральный план утвержден решением Барнаульской городской Думы от 26.02.2010 №245 в редакции  
от 28.02.2011 №450)



Условные обозначения для карты на обороте страницы.

# У С Л О В Н Ы Е   О Б О З Н А Ч Е Н И Я

## Т Е Р Р И Т О Р И А Л Ь Н Ы Е   З О Н Ы




### Г Р А Н И Ц Ы

-  ГОРОДСКОГО ОКРУГА
-  ГОРОДА
-  ПРЕДЛАГАЕМАЯ ГОРОДСКАЯ ЧЕРТА
-  ПОСЕЛКОВ
-  ПОСЕЛКОВ (ПРЕДЛАГАЕМЫЕ)
-  САНИТАРНО-ЗАЩИТНЫХ ЗОН
-  ЗОН ВОЗДУШНОГО ПОДХОДА
-  ШУМОЗАЩИТНЫХ ЗОН
-  ВОДООХРАННЫХ ЗОН

### Ж И Л Ы Е

#### П Е Р С П Е К Т И В А




#### С У Щ

-  МНОГОЭТАЖНАЯ ЗАСТРОЙКА
-  МАЛОЭТАЖНАЯ ЗАСТРОЙКА
-  ИНДИВИДУАЛЬНАЯ ЗАСТРОЙКА С УЧАСТКАМИ










### О Б Щ Е С Т В Е Н Н О   Д Е Л О В Ы Е   З О Н Ы

-  ПРЕИМУЩЕСТВЕННО ОБЩЕСТВЕННОЙ ЗАСТРОЙКИ







### П Р О И З В О Д С Т В Е Н Н Ы Е

-  П Р О М Ы Ш Л Е Н Н Ы Х   П Р Е Д П Р И Я Т И Й
-  К О М М У Н А Л Ь Н О - С К Л А Д С К И Х   О Р Г А Н И З А Ц И Й
-  Т Е П Л И Ч Н Ы Х   Х О З Я Й С Т В










### Т Р А Н С П О Р Т А

-  Ж Е Л Е З Н О Д О Р О Ж Н О Г О
-  В О Д Н О Г О
-  В О З Д У Ш Н О Г О
-  М А Г И С Т Р А Л Ь Н Ы Х   Д О Р О Г
-  М О С Т Ы ,   П У Т Е П Р О В О Д Ы
-  Ж Е Л Е З Н О Д О Р О Ж Н Ы Й   В О К З А Л
-  А З Р О В О К З А Л
-  А В Т О Б У С Н Ы Й   В О К З А Л
-  Р Е Ч Н О Й   В О К З А Л






### С Е Л Ъ С К О Х О З Я Й С Т В Е Н Н О Г О   И С П О Л Ъ З О В А Н И Я

-  К О Л Л Е К Т И В Н Ы Х   С А Д О В О Д С Т В
-  С Е Л Ъ С К О Х О З Я Й С Т В Е Н Н Ы Х   У Г О Д И Й
-  Л У Г О В
-  Ф Р У К Т О В Ы Х   С А Д О В
-  С Е Л Ъ С К О Х О З Я Й С Т В Е Н Н Ы Х   П Р Е Д П Р И Я Т И Й
-  Л И Ч Н Ы Х   П О Д С О Б Н Ы Х   Х О З Я Й С Т В














### П Р И Р О Д Н О - Р Е К Р Е А Ц И О Н Н О Г О   Н А З Н А Ч Е Н И Я

-  З Е Л Е Н Ы Х   Н А С А Ж Д Е Н И Й   О Б Щ Е Г О   П О Л Ъ З О В А Н И Я
-  Л Е С О П А Р К О В
-  Л У Г О П А Р К О В ,   Г И Д Р О П А Р К О В
-  З А Щ И Т Н О Г О   О З Е Л Е Н Е Н И Я
-  Л Е С О В
-  Л Е С О В -   Л Е Н Т О Ч Н Ы Х   Б О Р О В
-  П Л Я Ж Е Й
-  П Р О Ч И Х   З Е Л Е Н Ы Х   Н А С А Ж Д Е Н И Й
-  Р Е К Р Е А Ц И О Н Н Ы Х   У Ч Р Е Ж Д Е Н И Й

### С П Е Ц И А Л Ь Н О Г О   Н А З Н А Ч Е Н И Я

-  К Л А Д Б И Ц
-  Р Е Ж И М Н Ы Х   Т Е Р Р И Т О Р И Й
-  П И Т О М Н И К О В
-  Р Е К У Л Ь Т И В И Р У Е М Ы Е   Т Е Р Р И Т О Р И Й
-  П О Л И Г О Н   Т Б О

### О Б Ъ Е К Т Ы   И Н Ж Е Н Е Р Н О Й   И Н Ф Р А С Т Р У К Т У Р Ы

-  Т Э Ц
-  В Л
-  Г А З О П Р О В О Д
-  О Ч И С Т Н Ы Е   С О О Р У Ж Е Н И Я   К А Н А Л И З А Ц И Й
-  О Ч И С Т Н Ы Е   С О О Р У Ж Е Н И Я   В О Д О П Р О В О Д А
-  Г Т У Т Э Ц
-  К О Т Е Л Ы Е
-  Г Р С
-  П О Д С Т А Н Ц И Й
-  М У С О Р О - П Е Р Е Р А Б А Т Ы В А Ю Щ И Й   З А В О Д   ( М П З )
-  П Р И Е М Н О - С О Р Т И Р О В О Ч Н Ы Й   К О М П Л Е К С
-  Н О М Е Р А   П Р О М Ы Ш Л Е Н Н Ы Х   И   К О М М У Н А Л Ь Н О - С К Л А Д С К И Х   П Р Е Д П Р И Я Т И Й
-  Н О М Е Р А   О С Н О В Н Ы Х   О Б Щ Е С Т В Е Н Н Ы Х   З Д А Н И Й   П О   Э К С П Л И К А Ц И Й