










Система координат:
местная, г.Барнаул

Система координат:
МСК-22

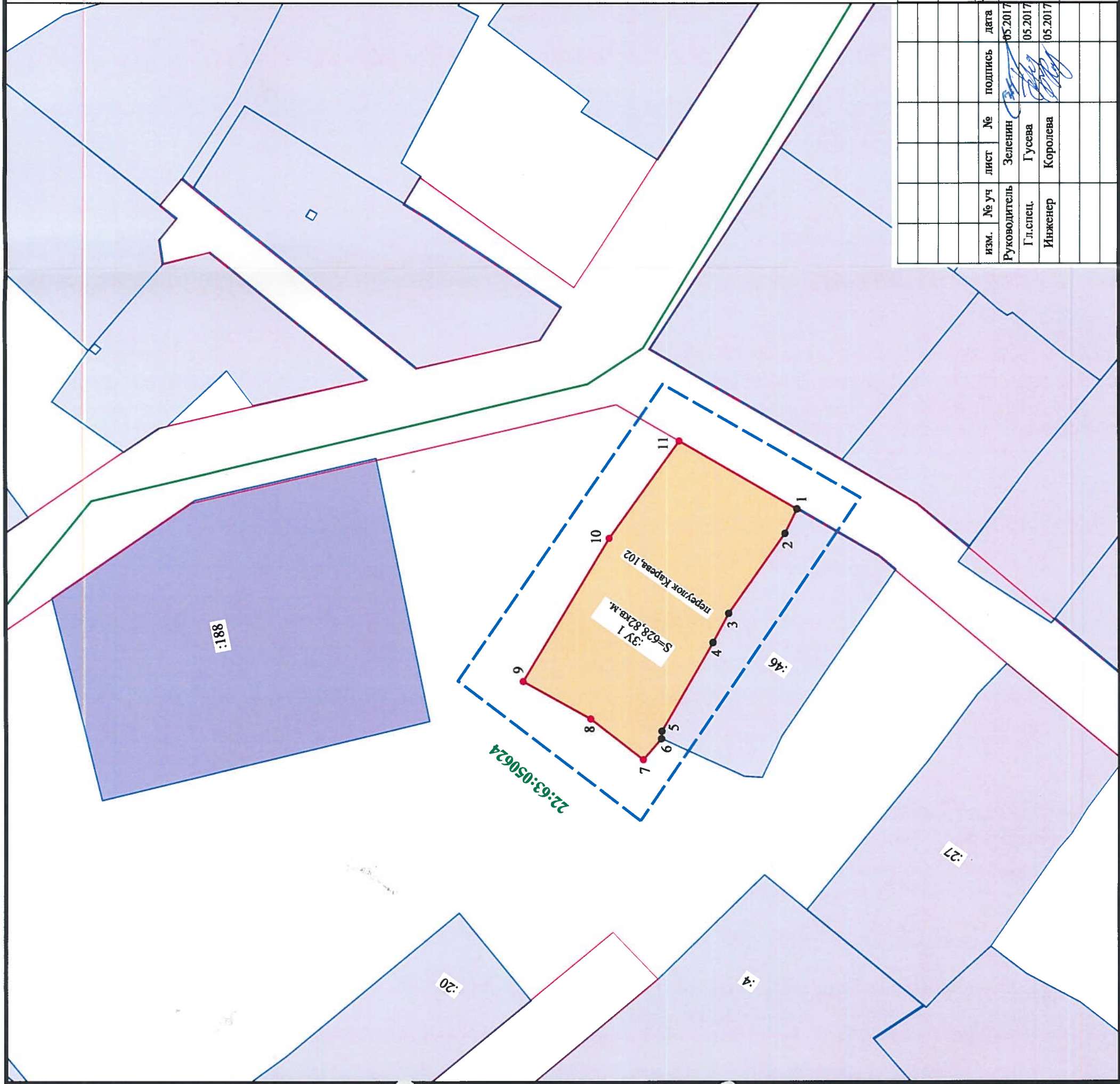
Номер точки	X, м	Y, м
1	10 059,239	9 298,223
2	10 060,735	9 295,189
3	10 067,709	9 285,286
4	10 069,657	9 281,647
5	10 075,995	9 270,611
6	10 076,045	9 269,661
7	10 078,299	9 267,032
8	10 084,811	9 272,142
9	10 093,156	9 276,832
10	10 082,471	9 294,599
11	10 073,771	9 306,676




Номер точки	X, м	Y, м
1	597673,671	2386685,823
2	597675,105	2386682,762
3	597681,862	2386672,714
4	597683,734	2386669,033
5	597689,836	2386657,860
6	597689,865	2386656,909
7	597692,059	2386654,231
8	597698,677	2386659,200
9	597707,127	2386663,710
10	597696,820	2386681,705
11	597688,380	2386693,969

Условные обозначения

-  Граница проектируемой территории
-  Красные линии
-  Граница кадастрового квартала
-  Характерная точка границы, сведения о которой достаточны для определения ее местоположения
-  Новая характерная точка границы, сведения о которой позволяют однозначно определить ее местоположение
-  Границы застроенных земельных участков
-  требующих уточнения при межевании
-  Границы земельных участков не подлежащих межеванию
-  Границы земельного участка, утвержденные проектом межевания МК-1/11-22:63:050624-ППМ

22:63:050616 Номер кадастрового квартала
:46 Номер кадастрового участка
:3У1 Образуемый земельный участок



изм.	№ уч	№ лист	№	подпись	дата
					05.2017
Руководитель	Зеленин				05.2017
Гл. спец.	Гусева				05.2017
Инженер	Королева				05.2017

A-02336-2017-ППМ	
Проект по внесению изменений в проект межевания застроенной территории в границах кадастрового квартала 22:63:050624, ограниченного улицей Мамонтова, улицей Заводской Взвоз, улицей Третьякова и улицей Штильке в г. Барнауле (кварталы 575,576,577)	
Заявитель:	Масленникова Е.Г.
Стадия	II
Лист	4
Листов	
Схема и каталог координат М 1:500	
МУП "Архитектура" г. Барнаул	