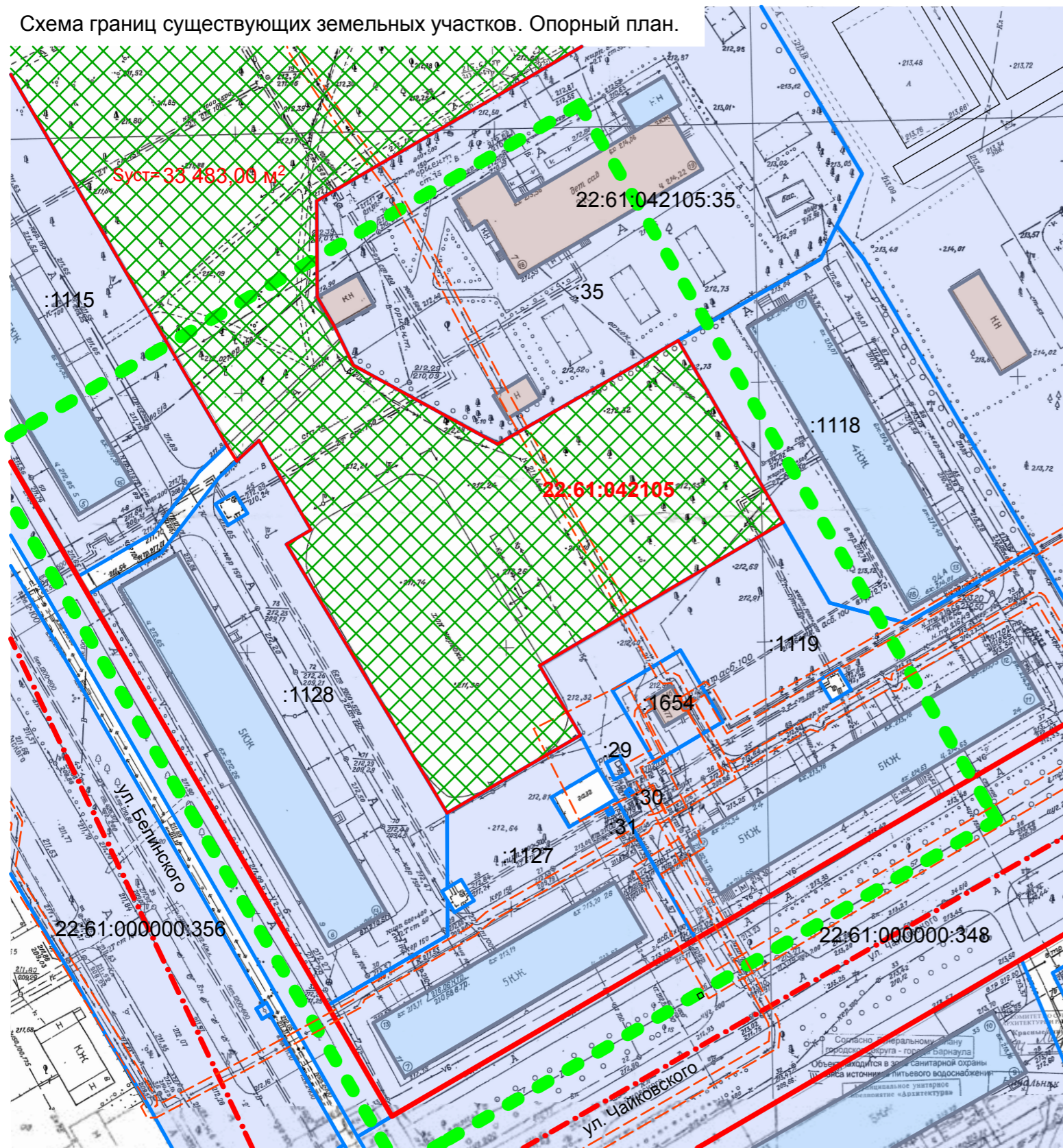









Схема границ существующих земельных участков. Опорный план.



Условные обозначения:


- |   |   |  |  |
|---|---|--|--|
|  | Границы образуемых земельных участков           |  | Красные линии  |
|  | Границы существующих земельных участков         |  | Границы зон с особыми условиями использования территории |
|  | Границы территории общего пользования           |  | Граница кадастрового квартала                            |
|  | Граница территории разработки проекта межевания | <b>22:61:042105:1127</b>   | Номер кадастрового квартала/ земельного участка          |

Ситуационный план



Согласно положениям Генерального плана городского округа - города Барнаула Алтайского края на участке проектирования:

- особо охраняемые природные территории местного и регионального значения отсутствуют;
- памятники истории и культуры федерального и регионального значения отсутствуют;
- участок расположен в зоне санитарной охраны III поясов источников питьевого водоснабжения.

|      |        |      |        |   |      |  |        |                                  |        |  |
|------|--------|------|--------|---|------|--|--------|----------------------------------|--------|--|
|      |        |      |        |   |      | МК-1/11-22:61:042103-ПМИ 11.2017   |        |                                  |        |  |
|      |        |      |        |   |      | Проект межевания застроенной территории в границах кадастровых кварталов 22:61:042103, 22:61:042105, 22:61:042106, 22:61:042109, ограниченных просп. Дзержинского, ул. Герцена, ул. Мусоргского и ул. Беллинского в г. Барнауле (рабочий поселок Южный) (внесение изменений) |        |                                  |        |  |
| ИЗМ. | КОЛ.УЧ | ЛИСТ | Н.ДОК. | ПОДПИСЬ   | ДАТА | Материалы по обоснованию   | СТАДИЯ | ЛИСТ                             | ЛИСТОВ |  |
|      |        |      |        |  |      |  | П      | 1                                | 2      |  |
|      |        |      |        |   |      | Ситуационный план<br>Опорный план М1:1000  |        | ООО "Альфа-Проект"<br>г. Барнаул |        |  |