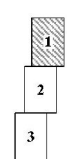


СОГЛАСОВАНО	

Изм. №	Исполн.	Дата

Схема расположения листов



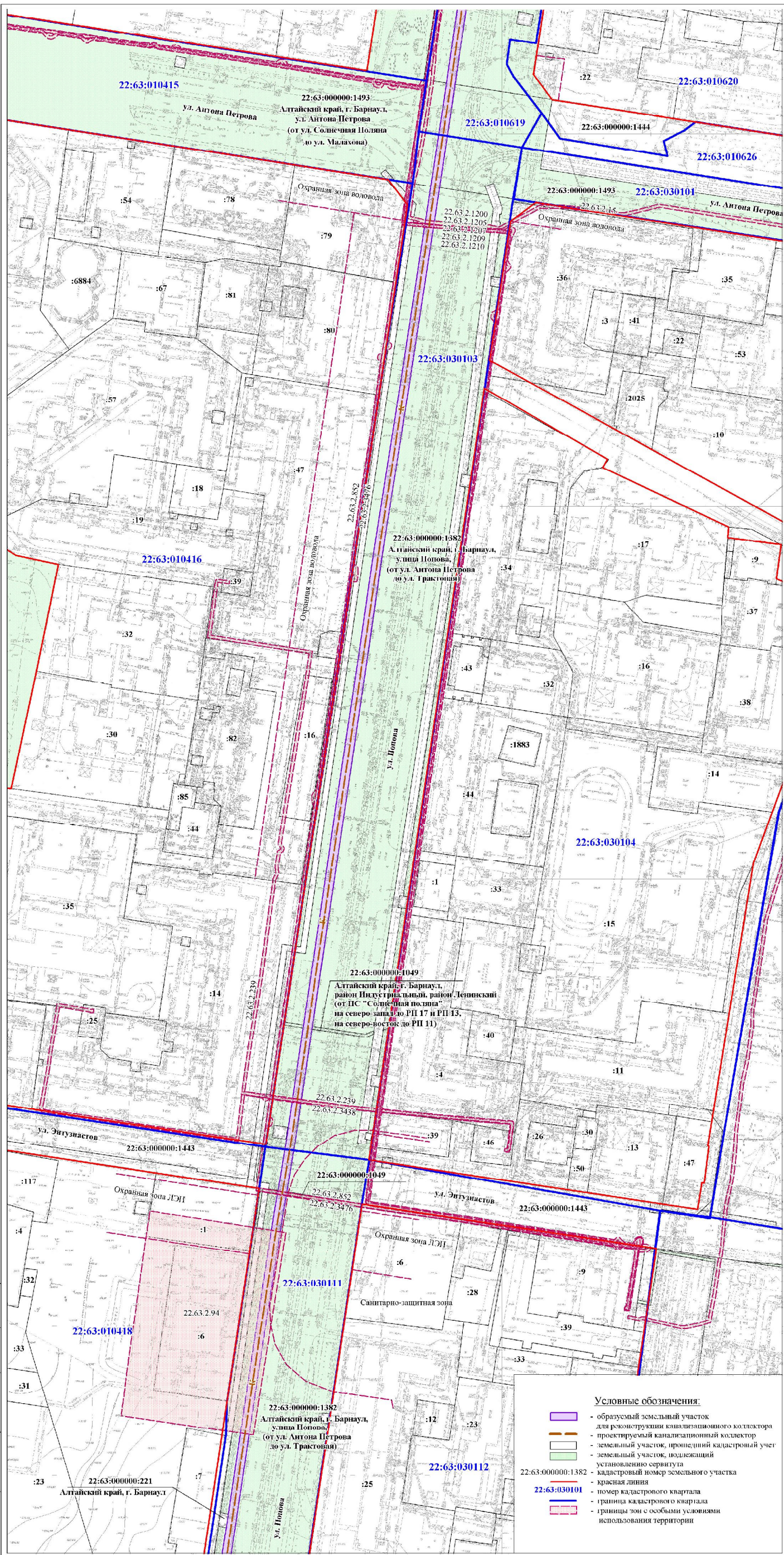
Изм.	Колуч.	Лист	Удодк.	Подп.	Дата

ПРОЕКТ ПЛАНИРОВКИ ТЕРРИТОРИИ
 для реконструкции линейного объекта:
 "Канализационный коллектор № 13 по ул. Попова,
 от ул. Юрина до коллектора № 5" в городе Барнауле

Стadium	Лист	Листов
ПП	1	8

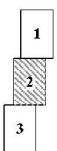
Чертеж планировки территории
 масштаб 1:2000

МУП
 "Землеустройство и геодезия"
 г. Барнаул

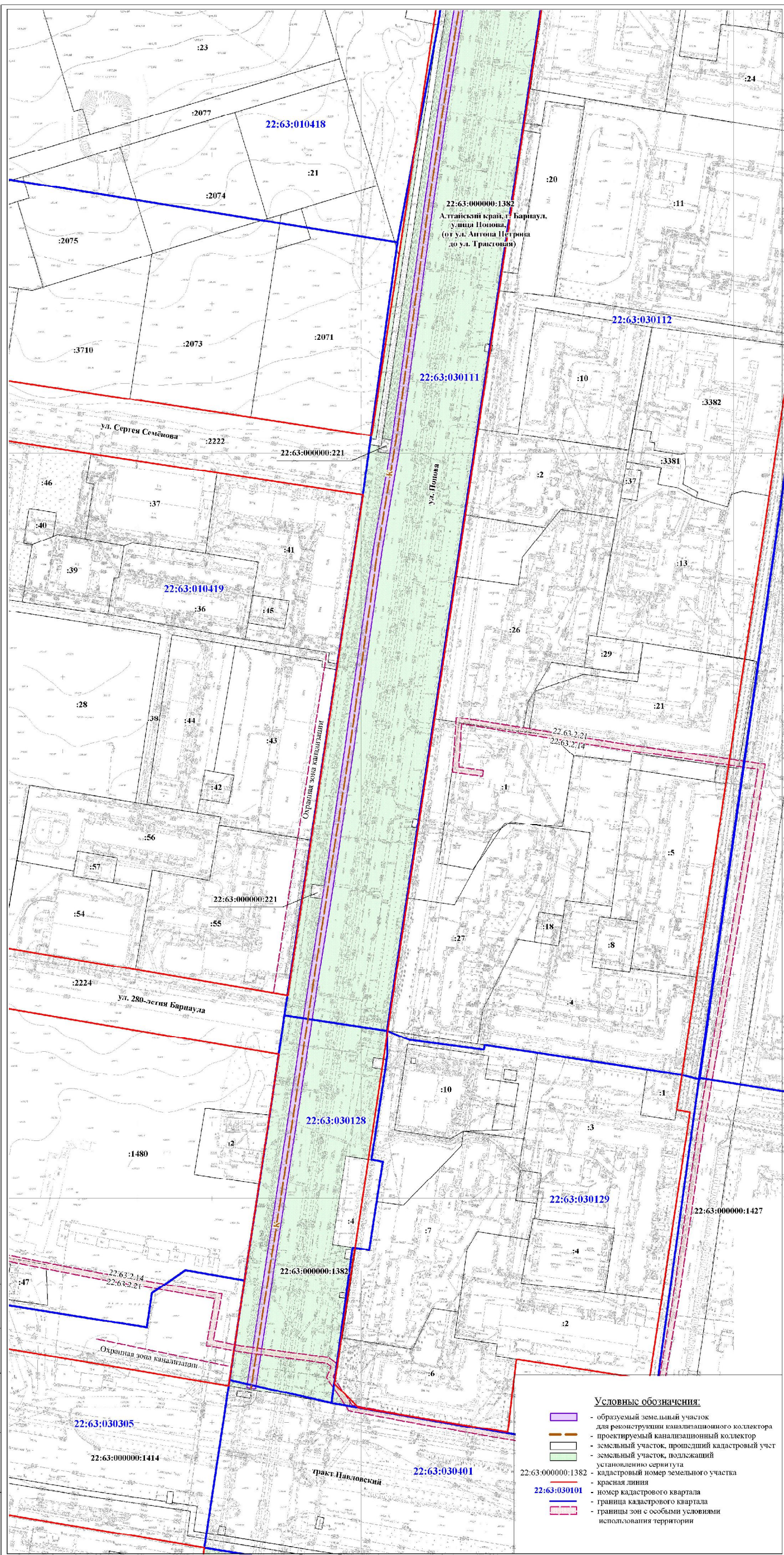


СОГЛАСОВАНО	
Имя, № подл.	
Подп. и дата	
Взам. инв. №	

Схема расположения листов



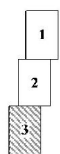
ПРОЕКТ ПЛАНИРОВКИ ТЕРРИТОРИИ для реконструкции линейного объекта: "Канализационный коллектор № 13 по ул. Попова, от ул. Юрина до коллектора № 5" в городе Барнауле					
Изм.	Колуч.	Лист	Удод.	Подп.	Дата
Гл. специа. лист	Л.Н. Егина				
Нач. ОУИЗ	Л.Н. Хамитова				
Разработал	Е.Б. Рудо				
Чертеж планировки территории масштаб 1:2000				Студия	Лист
				ПП	2
				Листов	8
				МУП "Землеустройство и геодезия" г. Барнаул	



СОГЛАСОВАНО	

Имя, № посл.	
Подп. и дата	
Взам. инв. №	

Схема расположения листов



ПРОЕКТ ПЛАНИРОВКИ ТЕРРИТОРИИ для реконструкции линейного объекта: "Канализационный коллектор № 13 по ул. Попова, от ул. Юрина до коллектора № 5" в городе Барнауле						Стадия	Лист	Листов
Изм.	Колуч.	Лист	Ледок.	Подп.	Дата	ПП	3	8
Гл. специалист	Л.П. Бегина							
Нач. ОКвЗ	Л.П. Хамитова							
Разработал	Е.Б. Рудо					МУП "Землеустройство и геодезия" г. Барнаул		
Чертеж планировки территории масштаб 1:2000								