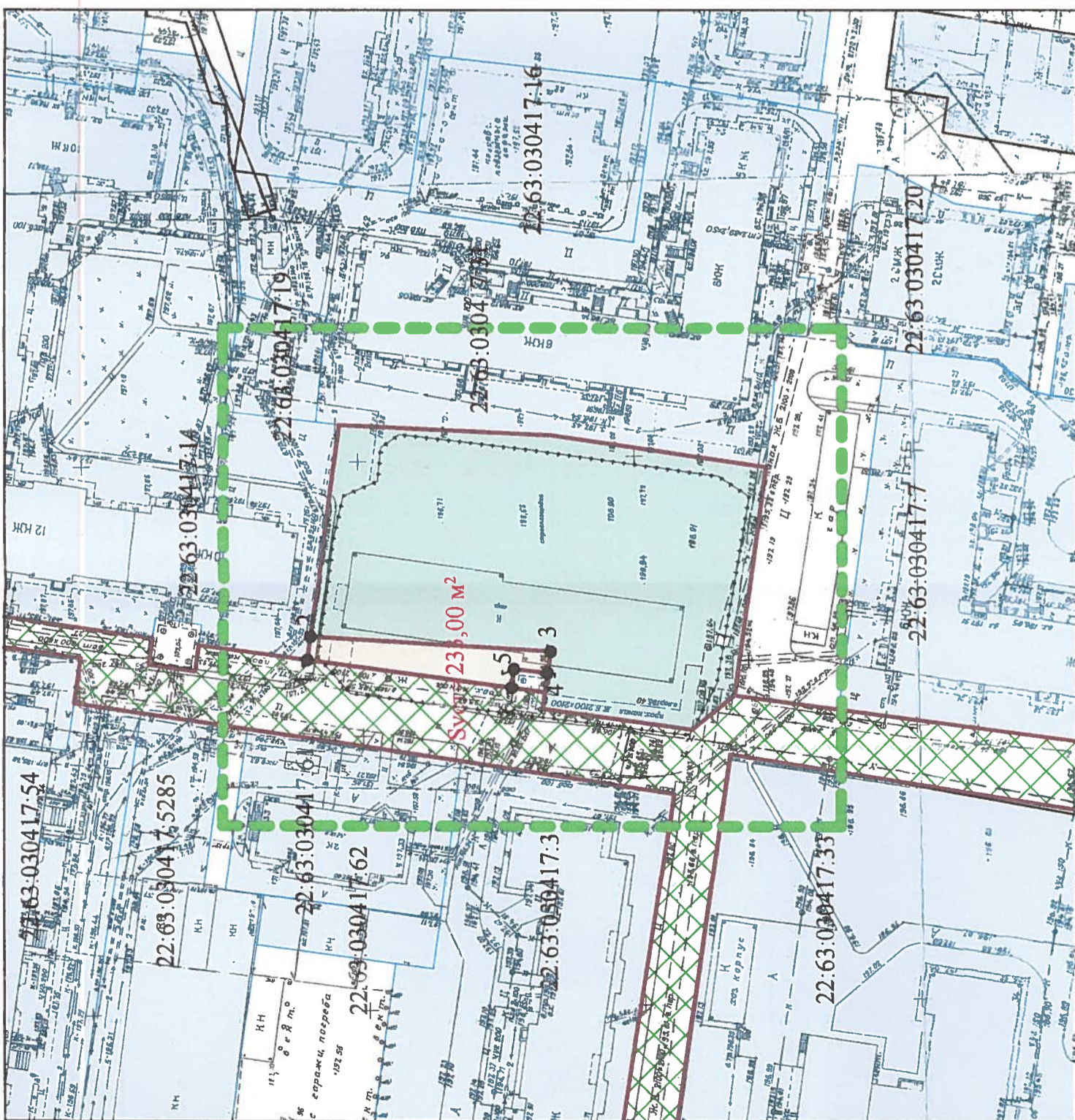





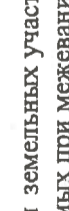



Каталог координат

| № точки | Координаты | |
|---------|------------|------------|
| | X | Y |
| 1 | 599603,07 | 2381008,53 |
| 2 | 599602,50 | 2381012,74 |
| 3 | 599559,14 | 2381010,11 |
| 4 | 599559,64 | 2381006,22 |
| 5 | 599565,72 | 2381006,94 |
| 6 | 599566,17 | 2381003,54 |

Проектом установлена площадь земельного участка - 233 м².
Проектом предлагается установить разрешенный вид использования образовываемого участка, в соответствии с п.п.47, п.1, ч.1, ст.65 Правил землепользования и застройки городского округа - города Барнаула, для сооружений для размещения рекламы.



Условные обозначения:

-  Границы застроенных земельных участков не изменяемых при межевании
-  Границы застроенного земельного участка, образованного при объединении, определенных проектом межевания
-  Границы застроенного земельного участка, образованного при объединении, определенных проектом межевания
-  Границы территории разработки проекта межевания
-  Красная линия
-  Граница территории разработки проекта межевания
-  Кадастровый номер земельного участка

| | | | | | | | |
|-------------|---------|------|-------|---|------|---------------------------------------|------|
| | | | | МК-1/11-22:63:030417-ПМИ 08.2016 | | | |
| | | | | Проект межевания застроенной территории в границах кадастрового квартала 22:63:030417, ограниченного улицей Шумакова, улицей Багтийской, улицей Лазурной и проездом Северным Власихинским в г. Барнауле (квартал 2002) (внесение изменений) | | | |
| ИЗМ. | КОЛУЧ | ЛИСТ | № ДОК | ПОДПИСЬ | ДАТА | СТАДИЯ | ЛИСТ |
| | | | | | | | |
| Нач. отдела | Ломакин | | | | | Определение границ земельного участка | |
| Выполнил | Ломакин | | | | | II | 3 |
| | | | | Чертеж межевых границ М1:1000 Каталог координат | | | |
| | | | | ООО "Альфа-Проект" г. Барнаул | | | |