
















Условные обозначения

-  Граница внесения изменений
-  Граница кадастрового квартала
-  Красные линии
-  Объекты капитального строительства
-  Территории земельных участков не подлежащих межеванию
-  Границы земельного участка, утвержденные проектом межевания МК-1/11-22:63:020601-ПМ
-  Характерная точка границы
-  Существующий проезд
-  22:63:020602
-  :3У1
-  Номер кадастрового квартала
-  Образуемый земельный участок

А-07427-2017-ПМ

Изм.	№ уч	лист	№	подпись	дата
	Нач. отдела	Кондреза			12.2017
	Инженер	Гусева			12.2017
		Королева			12.2017
<p>Проект по внесению изменений в проект межевания застроенной территории в границах кадастровых кварталов 22:63:020601, 22:63:020602, ограниченных проспектом Калинина, железнодорожной выемкой, проектом Комсомольским и улицей Цеховой в г. Барнауле (квартал 399, 452)</p> <p>заявитель: ООО "Кипринский молочный завод"</p>					
Чертеж межевания территории М 1:1000			<p>стадия</p> <p>лист</p> <p>листов</p>		
			<p>II</p> <p>3</p>		
<p>МУП "Архитектура" г. Барнаул</p>					