

Каталог координат











МСК

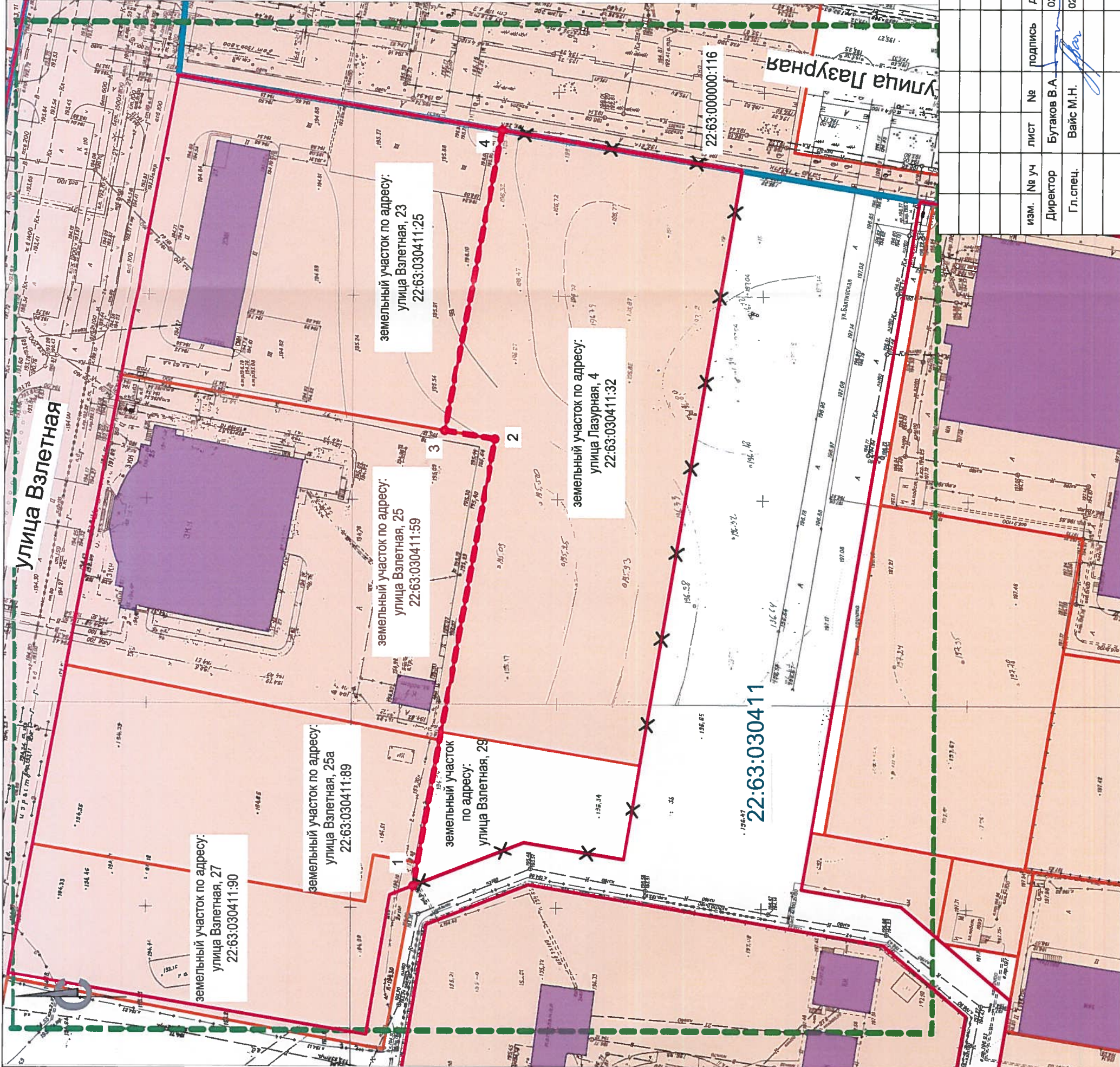
№ точки	X	Y
1	12484,871	3705,406
2	12465,292	3814,929
3	12477,501	3816,952
4	12463,835	3890,704

МСК - 22

№ точки	X	Y
1	599978,895	2381041,91
2	599961,671	2381151,83
3	599973,921	2381153,59
4	599961,84	2381227,62

Условные обозначения:

-  граница территории разработки проекта межевания
-  граница кадастрового квартала
-  22:63:030219 номер кадастрового квартала
-  красные линии утвержденные
-  существующий объект капитального строительства
-  земельный участок, сведения о котором содержатся в ЕГРН
-  красные линии утверждаемые
-  красные линии подлежащие отмене
-  кадастровый номер земельного участка 22:63:000000:116
-  4 номер поворотной точки



МКУ-00001-2018-ПМ  
Проект межевания  
части территории в границах кадастрового квартала 22:63:030411  
по адресу: улица Лаурная, 4 в городе Барнауле

ОСНОВНАЯ ЧАСТЬ ПРОЕКТА  
МЕЖЕВАНИЯ ТЕРРИТОРИИ,  
ПОДЛЕЖАЩАЯ УТВЕРЖДЕНИЮ

Чертеж красных линий  
М 1:1000  
Каталог координат

изм.	№ уч	ЛИСТ	№	подпись	дата
Директор	Бугаков В.А.	02.2018			
Гл. спец.	Вайс М.Н.	02.2018			

М 1:1000

МКУ "Архитектура  
города Барнаула"