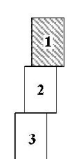


СОГЛАСОВАНО	
Имя, № почт.	Подп. и дата
Владелец, п/п, №	

Схема расположения листов



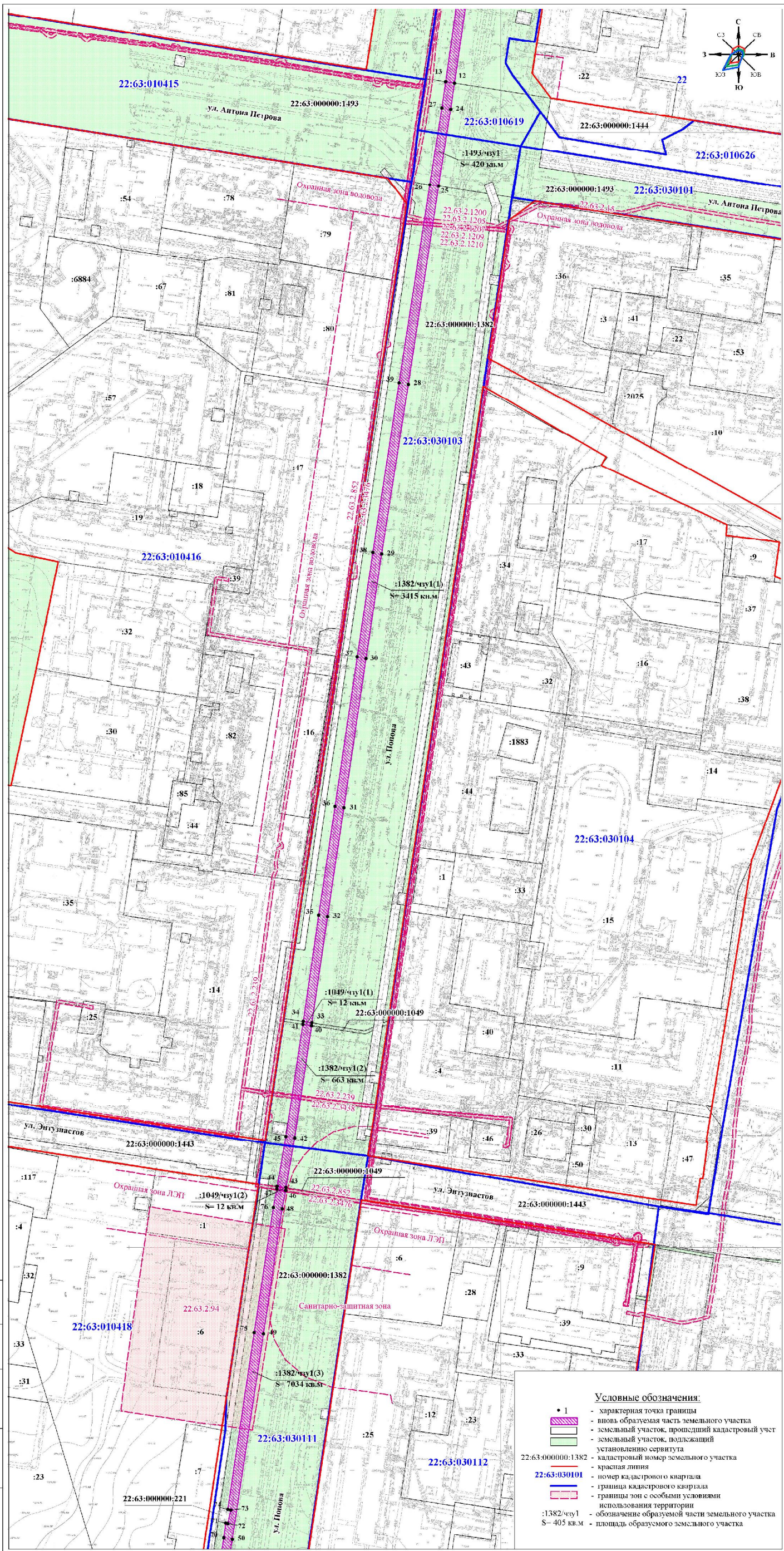
Изм.	Колуч.	Лист	Удодк.	Подп.	Дата
Гл. специалист	Л.Н. Егина				
Нач. ОУИЗ	Л.Н. Хамитова				
Разработал	Е.Б. Рудо				

ПРОЕКТ МЕЖЕВАНИЯ ТЕРРИТОРИИ
 для реконструкции линейного объекта:
 "Канализационный коллектор № 13 по ул. Попова,
 от ул. Юрина до коллектора № 5" в городе Барнауле

Стadium	Лист	Листов
ПМ	1	4

Чертеж межевания территории
 масштаб 1:2000

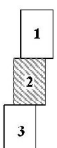
МУП
 "Землеустройство и геодезия"
 г. Барнаул



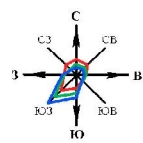
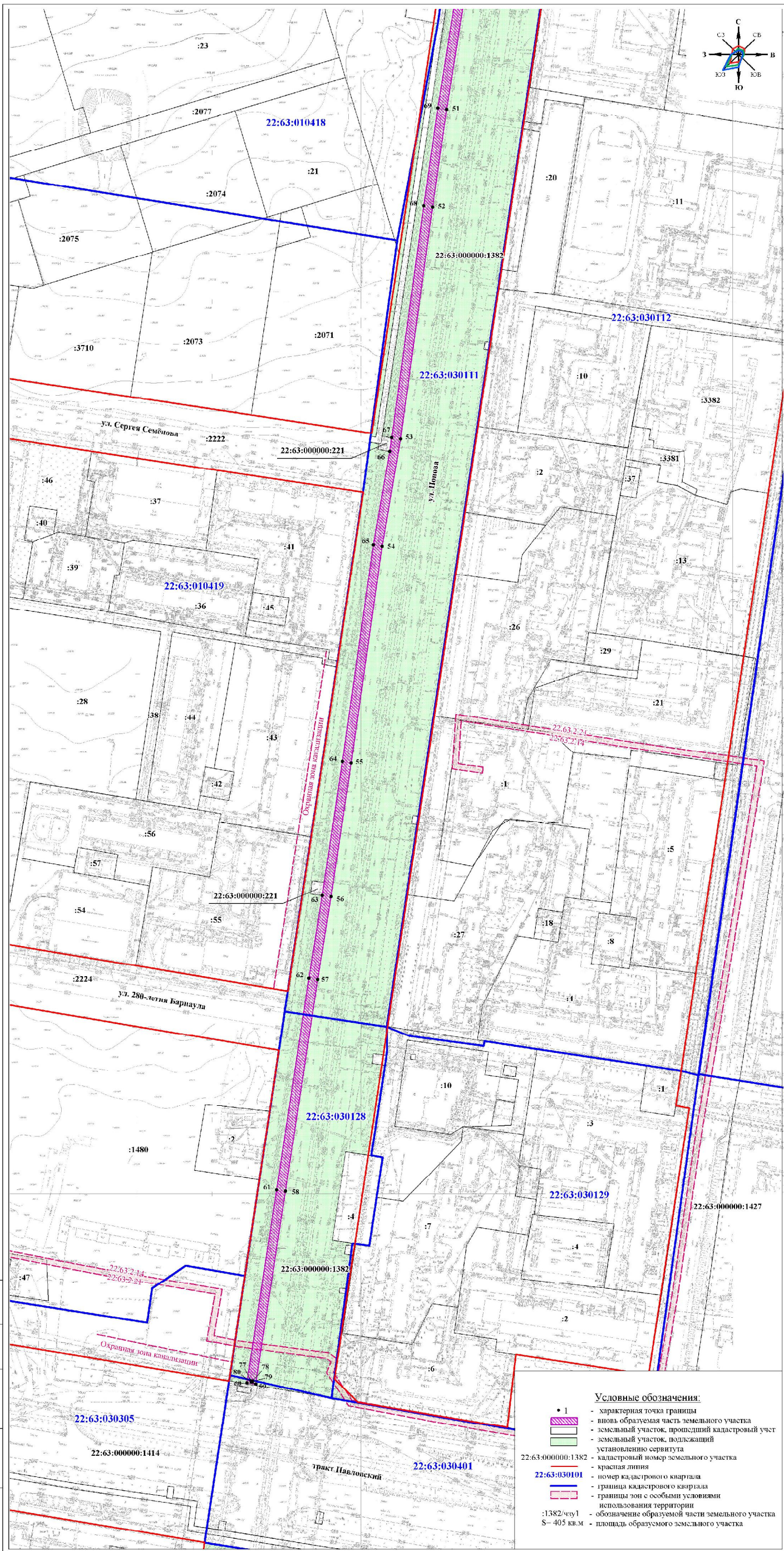
СОГЛАСОВАНО	

Имя, № почт.	
Подп. и дата	
Время, шаг, №	

Схема расположения листов



ПРОЕКТ МЕЖЕВАНИЯ ТЕРРИТОРИИ для реконструкции линейного объекта: "Канализационный коллектор № 13 по ул. Попова, от ул. Юрина до коллектора № 5" в городе Барнауле					
Изм.	Колуч.	Лист	Уддок.	Подп.	Дата
Гл. специ. лист	Л.Н. Егина				
Нач. ОУИЗ	Л.Н. Хамитова				
Разработал	Е.Б. Рудо				
Чертеж межевания территории масштаб 1:2000			Страниц	Лист	Листов
			ПМ	2	4
			МУП "Землеустройство и геодезия" г. Барнаул		

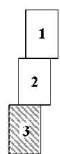


СОГЛАСОВАНО

Имя, № докум., Подп. и дата, Выдан, лист, №

- Условные обозначения:**
- 1 - характерная точка границы
 - ▭ - вновь образуемая часть земельного участка
 - ▭ - земельный участок, прошедший кадастровый учёт
 - ▭ - земельный участок, подлежащий установлению сервитута
 - 22:63:000000:1382 - кадастровый номер земельного участка
 - 22:63:030101 - номер кадастрового квартала
 - ▭ - граница кадастрового квартала
 - ▭ - границы зон с особыми условиями использования территории
 - :1382/чпу1 - обозначение образуемой части земельного участка
 - S - 405 кв.м - площадь образуемого земельного участка

Схема расположения листов



ПРОЕКТ МЕЖЕВАНИЯ ТЕРРИТОРИИ для реконструкции линейного объекта: "Канализационный коллектор № 13 по ул. Попова, от ул. Юрина до коллектора № 5" в городе Барнауле					
Изм.	Колуч.	Лист	Уддок.	Подп.	Дата
Гл. специалист	Л.Н. Егина				
Нач. ОУиЗ	Л.Н. Хамитова				
Разработал	Е.Б. Рудо				
Чертеж межевания территории масштаб 1:2000			Страниц	Лист	Листов
			ПМ	3	4
			МУП "Землеустройство и геодезия" г. Барнаул		